

Podélné profily  
M 1:1000/100

Podrobný podélný profil:  
Okružní pás  
M 1:1000/100

SKLONOVÉ POMĚRY:

SROVNÁVACÍ ROVINA:

ZMĚNA PŘÍČ. SKLONU:

KÓTY NIVELETY:

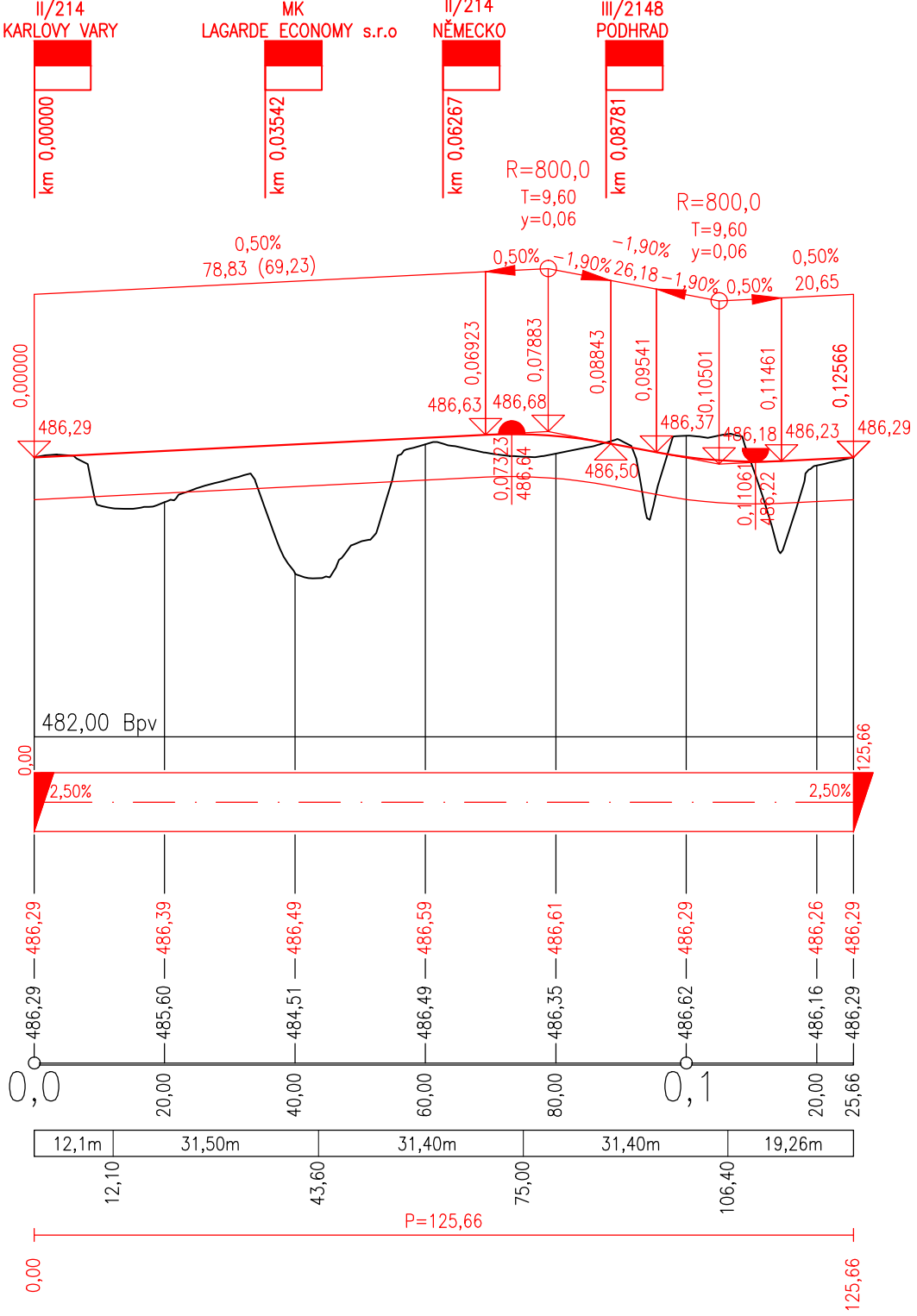
KÓTY TERÉNU:

STANIČENÍ:

VZDÁLENOST PŘ. ŘEZŮ:

STANIČENÍ PŘ. ŘEZŮ:

SMĚROVÉ POMĚRY:



Podrobný podélný profil:  
II/214 směr Karlovy Vary  
M 1:1000/100

SKLONOVÉ POMĚRY:

SROVNÁVACÍ ROVINA:

ZMĚNA PŘÍČ. SKLONU:

KÓTY NIVELETY:

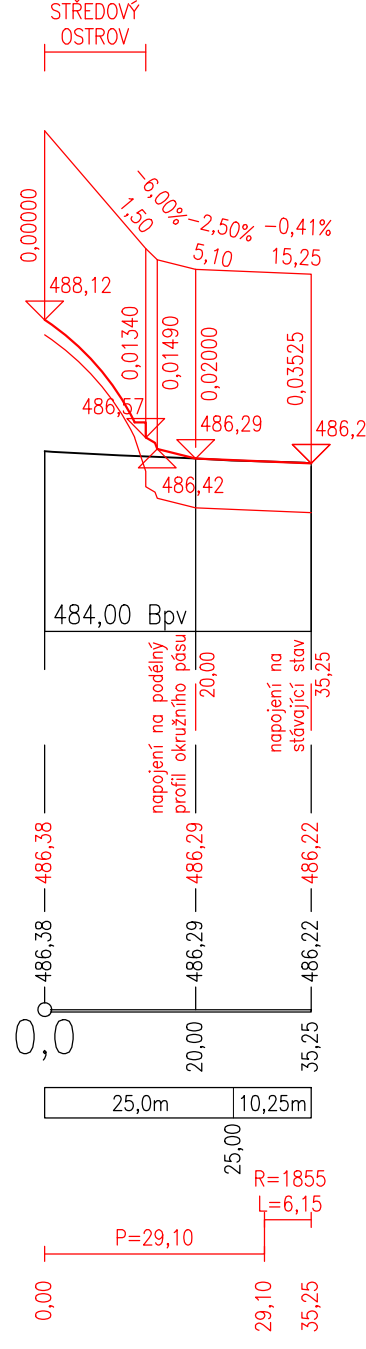
KÓTY TERÉNU:

STANIČENÍ:

VZDÁLENOST PŘ. ŘEZŮ:

STANIČENÍ PŘ. ŘEZŮ:

SMĚROVÉ POMĚRY:



Podrobný podélný profil:  
II/214 směr Německo  
M 1:1000/100

SKLONOVÉ POMĚRY:

SROVNÁVACÍ ROVINA:

ZMĚNA PŘÍČ. SKLONU:

KÓTY NIVELETY:

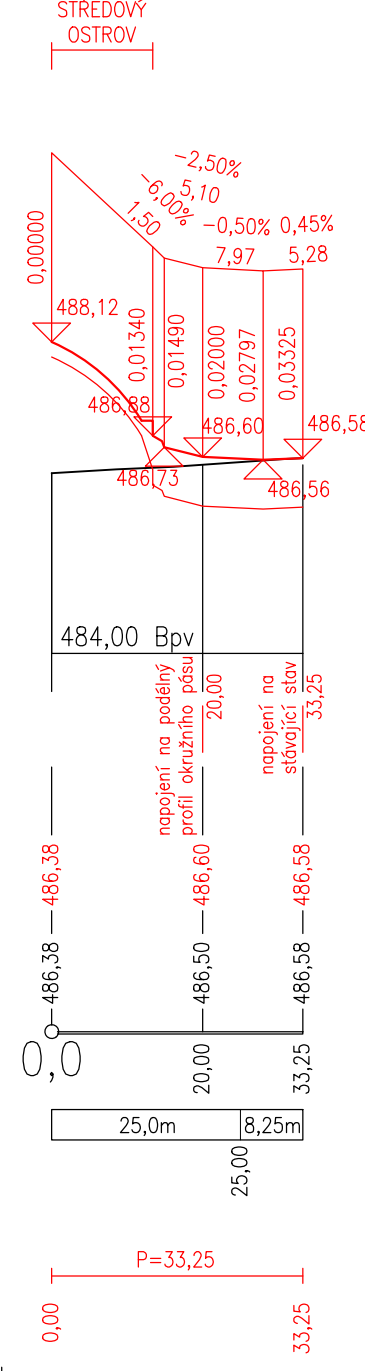
KÓTY TERÉNU:

STANIČENÍ:

VZDÁLENOST PŘ. ŘEZŮ:

STANIČENÍ PŘ. ŘEZŮ:

SMĚROVÉ POMĚRY:



Podrobný podélný profil:  
II/2148 směr Podhrad  
M 1:1000/100

SKLONOVÉ POMĚRY:

SROVNÁVACÍ ROVINA:

ZMĚNA PŘÍČ. SKLONU:

KÓTY NIVELETY:

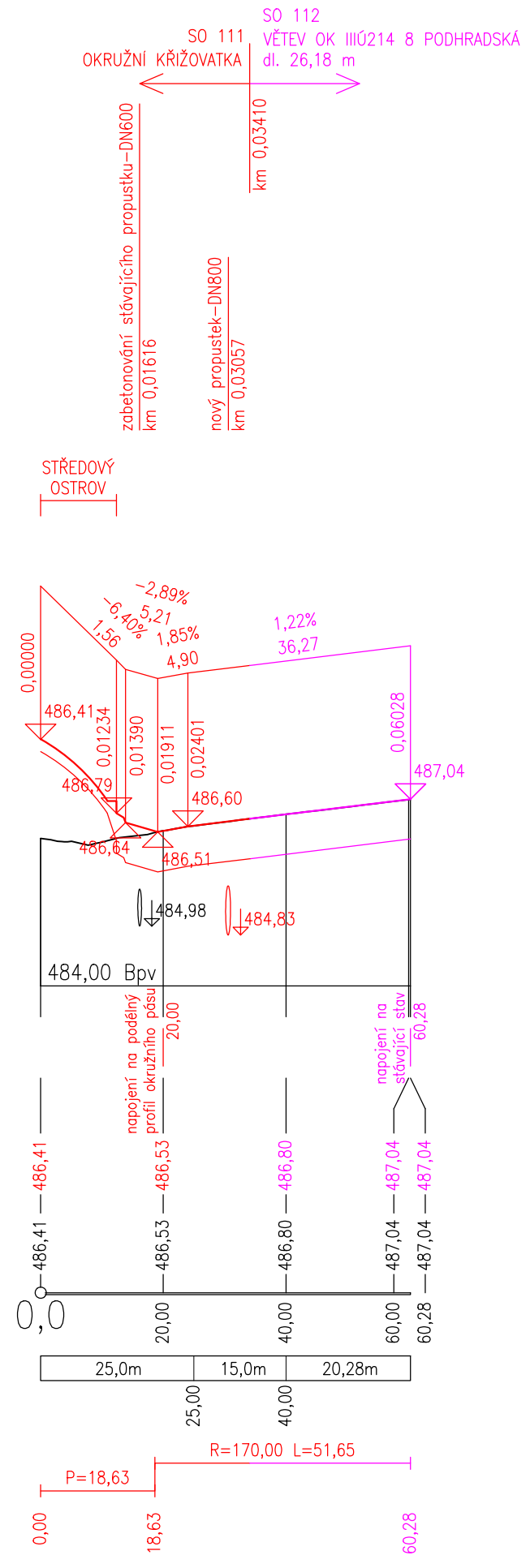
KÓTY TERÉNU:

STANIČENÍ:

VZDÁLENOST PŘ. ŘEZŮ:

STANIČENÍ PŘ. ŘEZŮ:

SMĚROVÉ POMĚRY:



Podrobný podélný profil:  
Sjezd na pozemek LAGARDE ECONOMY s.r.o.  
M 1:1000/100

SKLONOVÉ POMĚRY:

SROVNÁVACÍ ROVINA:

ZMĚNA PŘÍČ. SKLONU:

KÓTY NIVELETY:

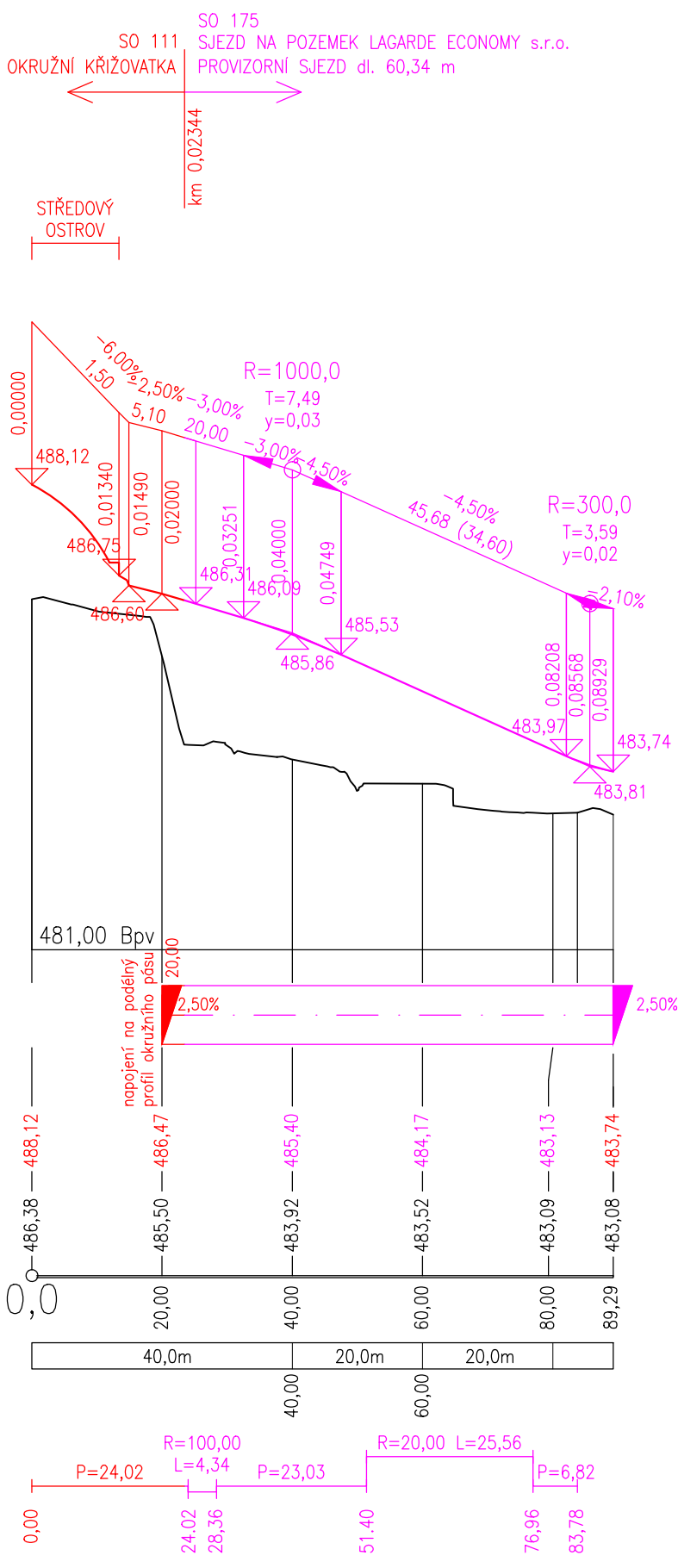
KÓTY TERÉNU:

STANIČENÍ:


VZDÁLENOST PŘ. ŘEZŮ:


STANIČENÍ PŘ. ŘEZŮ:

SMĚROVÉ POMĚRY:



Č.	Datum	Popis	Vypracoval	Schválil
REVIZE				

Souřadnicový systém S-JTSK, Výškový systém Bpv				
Objednatel:				
 <b>Krajská správa a údržba silnic Karlovarského kraje, příspěvková organizace</b> Sokolov, Chebská 282, 356 01				

Navrhl/vypracoval:	Zodpovědný projektant:	Zhotovitel:
Bc. Jiří Kadlec	Ing. Martin Kouba	 <b>4roads s.r.o.</b> Slunná 541/27 162 00 Praha 6
Technická kontrola:	Hlavní inženýr projektu:	
Ing. Pavel Paška	Ing. Martin Kouba	

Kraj:	Karlovarský	Čís.sm.obj.:	4/ODO/2020
Katastrální území:	Cheb	Čís.akce:	20012
Stavba: <b>Projektová dokumentace pro společné povolení a provádění stavby: II/214 + III/214 8 Modernizace křižovatky Cheb, Podhrad</b>		Datum:	10/2020
		Formát:	4xA4
		Měřítko:	1:1000/100
Část:	OBJEKTY POZEMNÍCH KOMUNIKACÍ	Stupeň:	DUSP/PDPS  Číslo kopie:
Objekt:	SO 111 - OKRUŽNÍ KŘÍŽOVATKA	Číslo přílohy:	
Příloha:	PODÉLNÉ PROFILY	D.1.1.1.3	